


«СОГЛАСОВАНО»  
Начальник МУ «Управление  
образования» администрации  
МОГО «Ухта»  
Н.Ю. Короткова



«УТВЕРЖДАЮ»  
Директор МОУ «СОШ № 4»  
С.С.Сидоров



«СОГЛАСОВАНО»  
Начальник ОГИБДД ОМВД  
России по г. Ухте  
подполковник полиции  
С.К. Жигулин



# ПАСПОРТ

дорожной безопасности образовательного учреждения

МОУ «СОШ №4»

Паспорт дорожной безопасности утвержден «30» августа 2021 г.

## Раздел 1. Общие сведения

Муниципальное общеобразовательное учреждение «Средняя общеобразовательная школа №4»

Тип ОУ: среднее общее образование

Юридический адрес ОУ: 169306, Республика Коми, г.Ухта, ул.Школьная, д.7

Фактический адрес ОУ: 169306, Республика Коми, г.Ухта, ул.Школьная, д.7

Руководители ОУ:

Директор (заведующий),  
ФИО: Сидоров Сергей Сергеевич,  
тел. 8 (8216)75-91-20

Заместитель директора (заведующего) по учебной работе,  
ФИО: Тетерина Наталья Евгеньевна, Прозванова Зинаида Егоровна,  
тел. 8(8216)75-91-20

Заместитель директора (заведующего) по воспитательной работе,  
ФИО: Бобыкина Надежда Руслановна,  
тел. 8 (8216)75-91-20

Специалист муниципального органа управления образования, должность:  
Заместитель начальника по комплексной безопасности МУ «Управление образования» администрации МОГО «Ухта»  
ФИО: Чапак Людмила Ивановна  
Тел. 76-02-15

Сотрудник (-и) Госавтоинспекции, должность:  
Начальник ОГИБДД ОМВД России по г.Ухте подполковник полиции,  
ФИО: Жигулин Сергей Климентьевич,  
тел. 74-84-02

Инспектор по пропаганде БДД ОГИБДД ОМВД России по г.Ухте старший лейтенант полиции:  
ФИО: Фогель Марина Владимировна  
Тел. 74-84-18

Ответственные работники за мероприятия по профилактике детского травматизма, должность:  
Заместитель директора по воспитательной работе,  
ФИО: Бобыкина Надежда Руслановна  
Тел. 8 (8216)75-91-20

Руководитель или ответственный работник дорожно-эксплуатационной организации, осуществляющей содержание УДС\*  
Начальник МКП «Ухтаспецавтодор» г.Ухта  
ФИО: Буторин Сергей Алексеевич, тел. 76-91-12

Руководитель или ответственный работник дорожно-эксплуатационной организации, осуществляющей содержание ТСОДД\*  
Начальник МУ «Управление ЖКХ»  
ФИО: Барков Валерий Александрович, тел.76-23-46

Количество учащихся (воспитанников): 290

Наличие уголка по БДД:

Уголок по безопасности дорожного движения (БДД) расположен на первом этаже в фойе. Уголок содержит материал, направленный на профилактике БДД, соблюдение ПДД школьниками и их родителями. Схема безопасного движения учащихся в районе МОУ «СОШ №4», статистические данные, предоставляемые ОГИБДД

Наличие кабинета по БДД

Кабинет по БДД в МОУ «СОШ №4» не предусмотрен. Занятия проводятся на уроках ОБЖ в рамках учебной программы, а также в рамках классных часов, внеклассных мероприятий, в т.ч. с участием сотрудников ОГИБДД ОМВД России по г.Ухте

Наличие автогородка (площадки, мини-улицы) по БДД: Не имеется

На стене в рекреации начальной школы изображен фрагмент улицы с пешеходным переходом, светофором и дорожными знаками. Фрагмент используется для проведения занятий по правилам дорожной безопасности.

Наличие автобуса в ОУ : Не имеется

Режим работы образовательной организации: 08.00 – 14.00

внеурочной деятельности: 15.00 – 16.25

Телефоны оперативных служб, действующих на территории расположения ОУ:

Противопожарная служба: 01, 010 – с мобильного телефона

Полиция: 02, 030 – с мобильного телефона

Скорая медицинская помощь: 03, 030 – с мобильного телефона

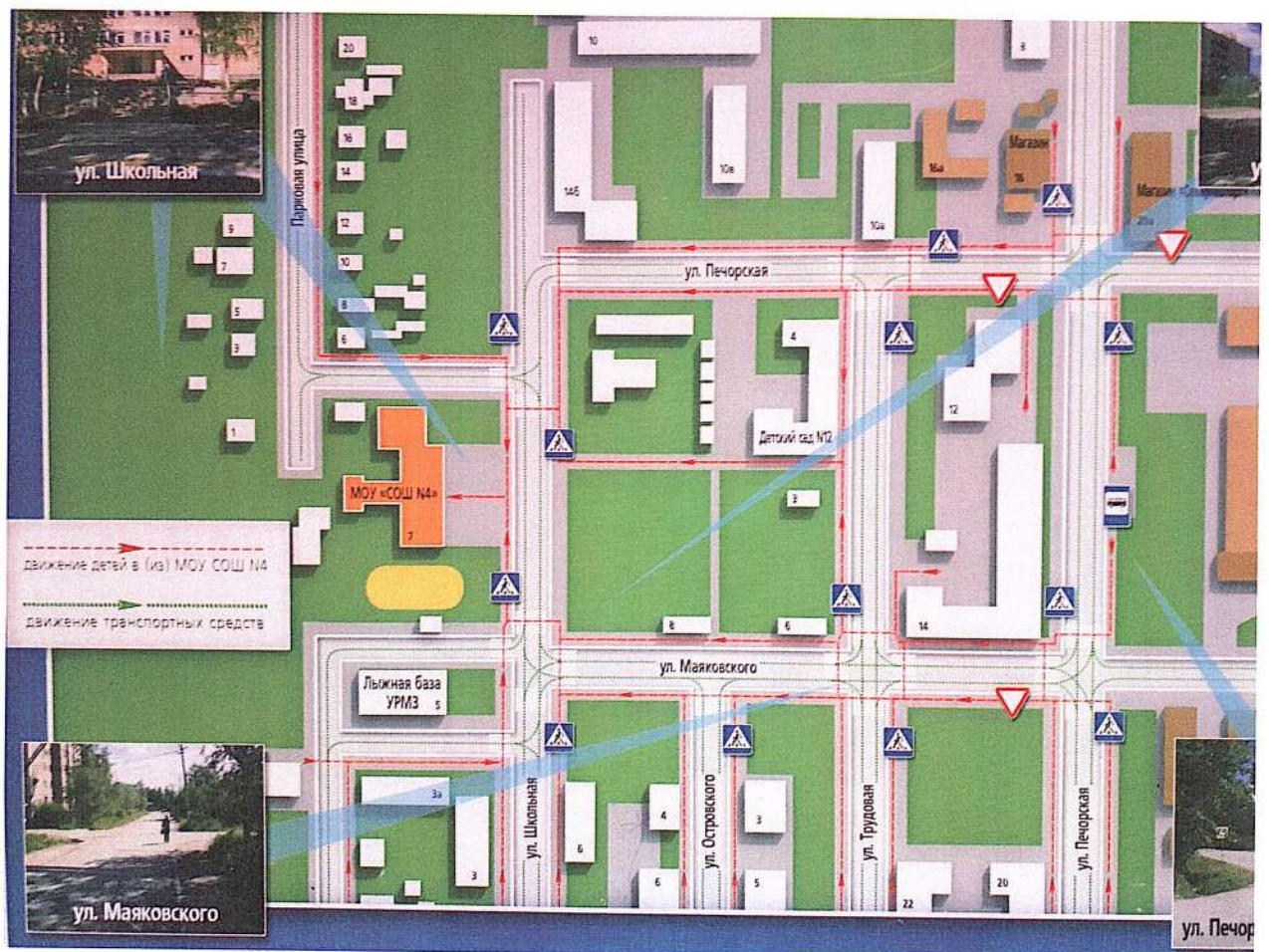
## Содержание

- I. План-схемы образовательной организации (сокращение – ОО).
  1. Район расположения образовательной организации, пути движения транспортных средств и детей (обучающихся).
  2. Организация дорожного движения в непосредственной близости от образовательной организации с размещением соответствующих технических средств организации дорожного движения, маршруты движения детей и расположение парковочных мест.
  3. Маршруты движения организованных групп детей от образовательной организации к стадиону, парку или спортивно-оздоровительному комплексу.
  4. Пути движения транспортных средств к местам разгрузки/погрузки и рекомендуемые безопасные пути передвижения детей по территории образовательной организации.
  
- II. Информация об обеспечении безопасности перевозок детей специальным транспортным средством (автобусом).
  1. Общие сведения.
  2. Маршрут движения автобуса образовательной организации.
  3. Безопасное расположение остановки автобуса у образовательной организации.
  
- III. Приложения.

План-схема пути движения транспортных средств и детей при проведении дорожных ремонтно-строительных работ вблизи образовательной организации.

# I. План-схемы образовательной организации

## 1. Район расположения образовательной организации, пути движения транспортных средств и детей (обучающихся)



## План-схема района расположения образовательной организации

1. Район расположения МОУ «СОШ №4» определяется группой жилых домов, зданий и улично-дорожной сетью с учетом остановок общественного транспорта (выходов из станций метро), центром которого является непосредственно МОУ «СОШ №4»;

2. Территория, указанная на схеме, включает:

- образовательную организацию МОУ «СОШ №4»;
- стадион вне территории образовательной организации (Лыжная база УРМЗ - спортивная школа №1), на котором проводятся занятия по физической культуре (при необходимости);
- жилые дома, в которых проживает большая часть детей МОУ «СОШ №4»;
- автомобильные дороги и тротуары.

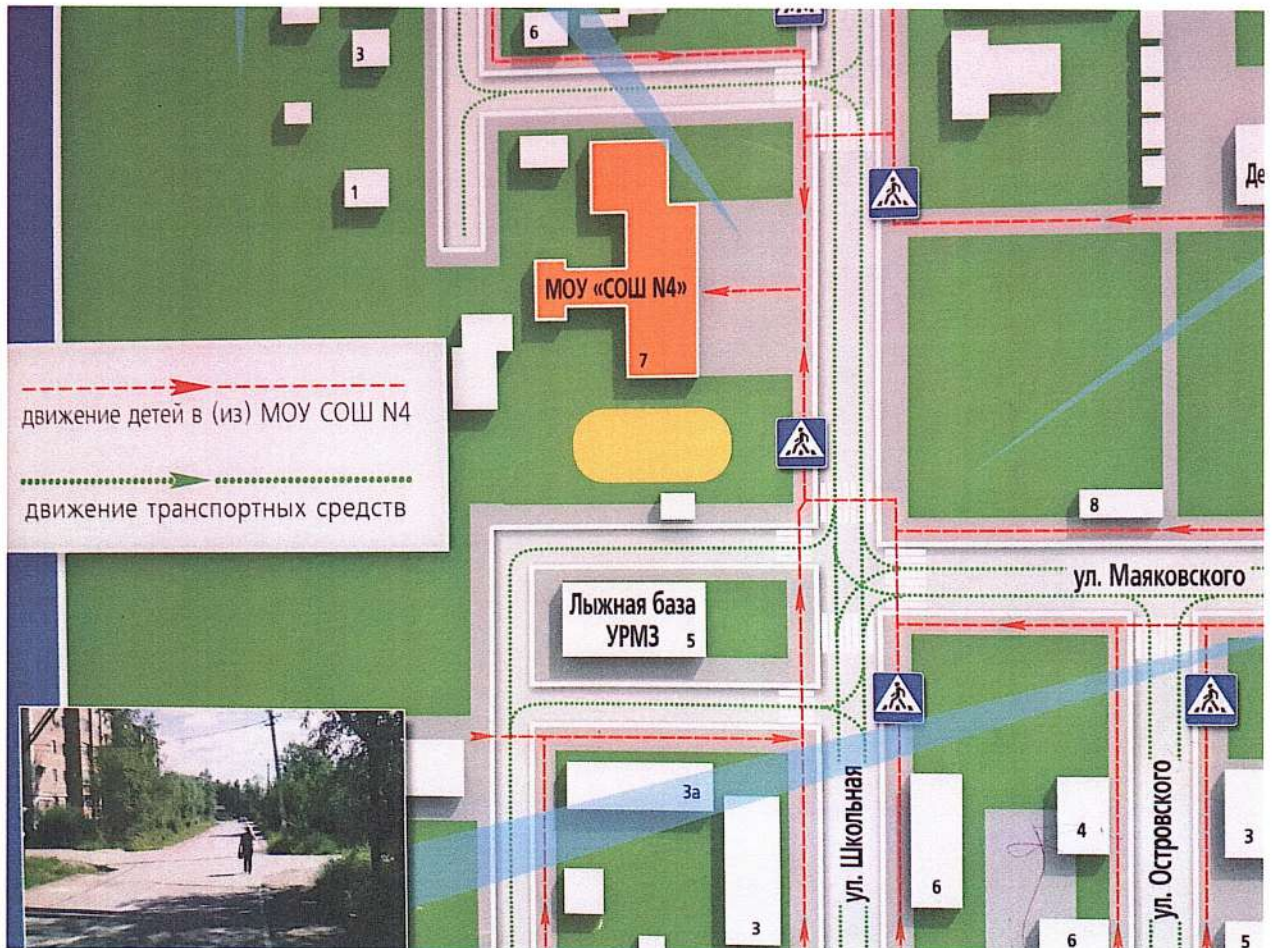
3. На схеме обозначены:

- расположение жилых домов, зданий и сооружений;
- сеть автомобильных дорог;
- пути движения транспортных средств;
- пути движения детей в/из МОУ «СОШ №4»;
- опасные участки (места несанкционированных переходов на подходах к образовательной организации, места имевших место случаев дорожно-транспортных происшествий с участием детей-пешеходов и детей-велосипедистов);
- уличные (наземные – регулируемые / нерегулируемые) и внеуличные (надземные и подземные) пешеходные переходы;
- названия улиц и нумерация домов.

Схема необходима для общего представления о районе расположения МОУ «СОШ №4». На схеме обозначены наиболее частые пути движения детей от дома к МОУ «СОШ №4» и обратно.

При исследовании маршрутов движения детей необходимо уделить особое внимание опасным зонам, где дети пересекают проезжие части дорог не по пешеходному переходу.

**2. Схема организации дорожного движения в непосредственной близости от  
МОУ «СОШ №4» с размещением соответствующих технических средств  
организации дорожного движения, маршрутов движения детей и  
расположения парковочных мест**



**Схема организации дорожного движения  
в непосредственной близости  
от МОУ «СОШ №4»**

1. Схема организации дорожного движения ограничена автомобильными дорогами, находящимися в непосредственной близости от МОУ «СОШ №4».

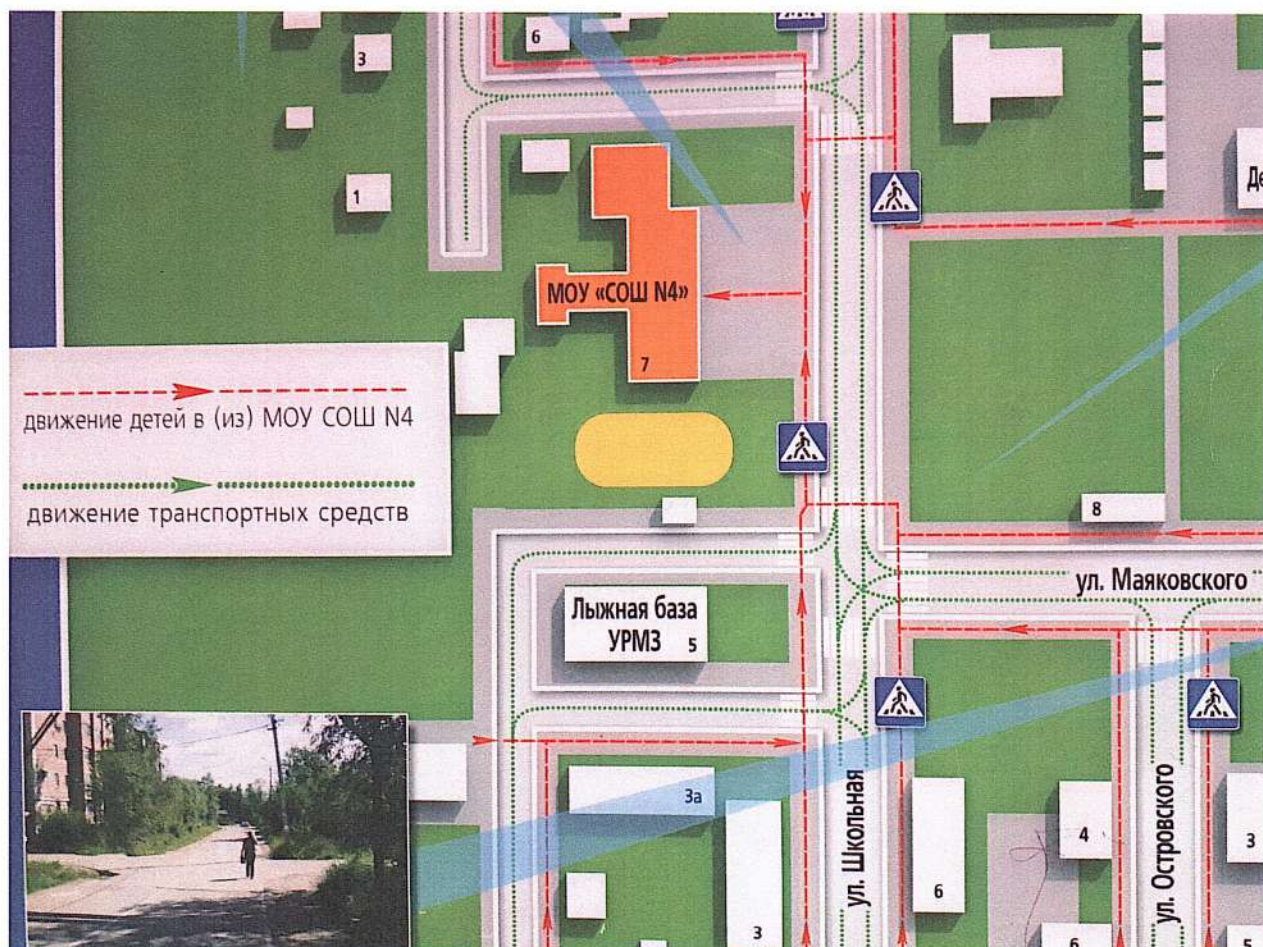
2. На схеме обозначены:

- здание МОУ «СОШ №4» с указанием территории, принадлежащей непосредственно образовательной организации;
- автомобильные дороги и тротуары;
- уличные (наземные –нерегулируемые) пешеходные переходы на подходах к МОУ «СОШ №4»;
- дислокация существующих дорожных знаков и дорожной разметки;
- направление движения транспортных средств по проезжей части;
- направление безопасного маршрута движения детей.

4. Указано место расположение и безопасные маршруты движения детей от парковочных мест к МОУ «СОШ №4» и обратно.



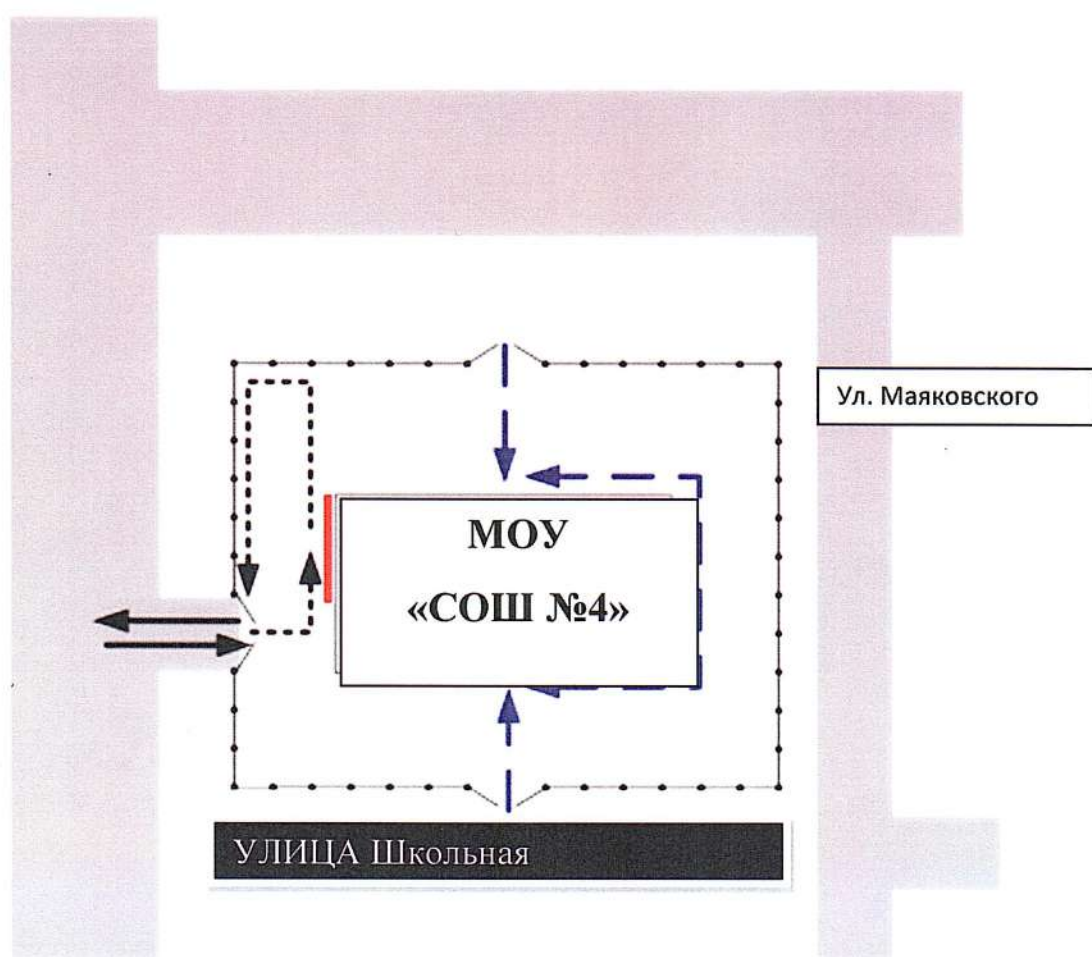
### 3. Маршруты движения организованных групп детей от МОУ «СОШ №4» к стадиону, парку или спортивно-оздоровительному комплексу







На схеме района расположения МОУ «СОШ №4» указаны безопасные маршруты движения детей от МОУ «СОШ №4» к стадиону вне территории образовательной организации (Лыжная база УРМЗ - спортивная школа №1), на котором проводятся занятия по физической культуре (при необходимости). и обратно.

Эти схемы используются преподавательским составом при организации движения групп детей к местам проведения занятий вне территории образовательной организации.

#### 4. Пути движения транспортных средств к местам разгрузки/погрузки и рекомендуемые безопасные пути передвижения детей по территории образовательной организации



-  - въезд/выезд грузовых транспортных средств
-  - движение грузовых транспортных средств по территории образовательной организации
-  - движение детей по территории образовательной организации
-  - место разгрузки/погрузки

**Безопасное расположение остановки автобуса  
у образовательной организации**

Остановки автобуса возле МОУ «СОШ №4» нет.

Перезозка организованных групп учащихся к месту учёбы и обратно не осуществляется.

**Приложение**

**План-схема пути движения транспортных средств и детей  
при проведении дорожных ремонтно-строительных работ  
вблизи образовательной организации**

Дорожные ремонтно-строительные работы вблизи МОУ «СОШ №4» не производятся